
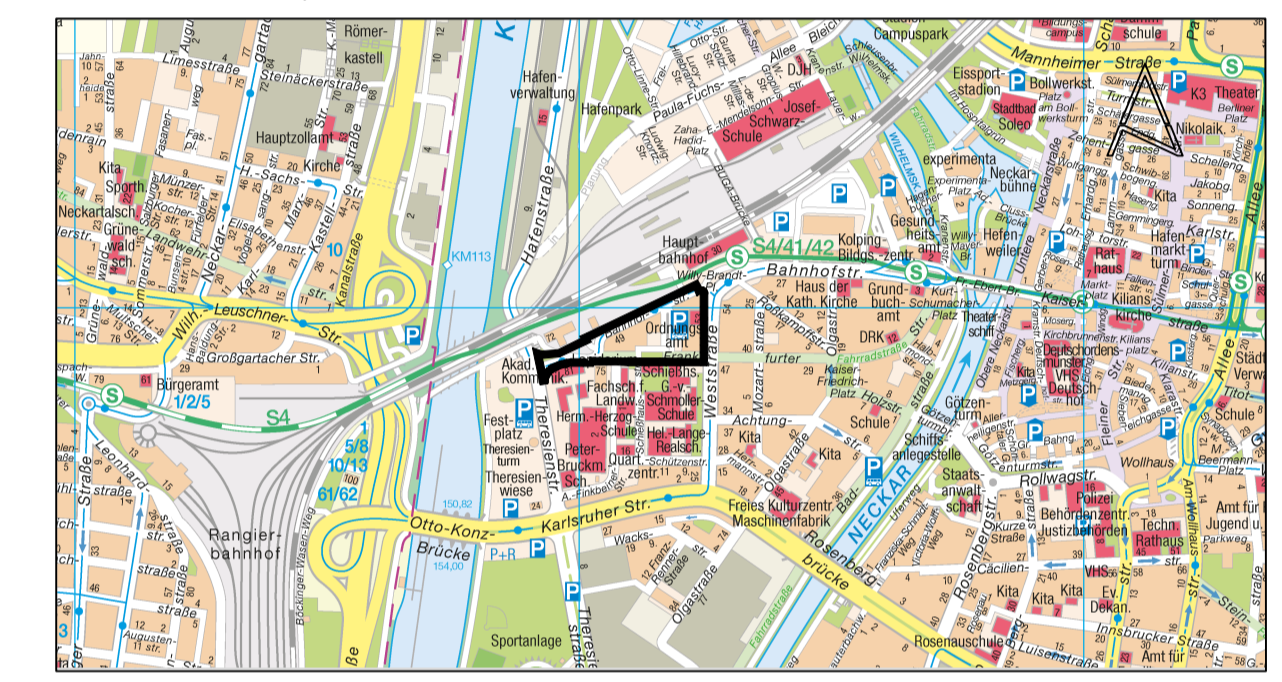


**HEILBRONN**  
**SANIERUNG BEREICH**  
**WESTLICH**  
**BAHNHOFSVORSTADT**

**LAGEPLAN**  
**ZUM EINLEITUNGSBESCHLUSS**  
**GEM. § 141 ABS. 3 BAUGB**


**M 1:1000**  


Bearbeiter PL-I: AP/SK



Kartengrundlage: Vermessungs- und Katasteramt

**UMSCHREIBUNG**  
 Für die Flst. Nr.: 1059 (teilw.), 1091, 1092/2, 1092/3, 1092/4, 1092/5, 1092/6, 1092/7, 1093/1, 1096/1, 1096/2, 1100 (teilw.), 1101, 1101/1, 1101/2, 1101/3, 1101/4, 1102/1, 1102/2, 1102/3, 1102/4, 1102/5, 1105 (teilw.)

**ZEICHENERKLÄRUNG**  
 ca. 2,67 ha  

 Abgrenzung des Untersuchungsgebiets

**HEILBRONN, DEN 11.12.2023**  
**PLANUNGS- UND BAURECHTSAMT**

gez.  
 i. V. Schoch