



BEBAUUNGSPLAN

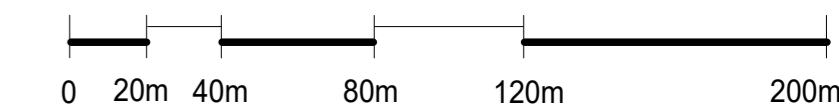
117/14

HEILBRONN - BIBERACH

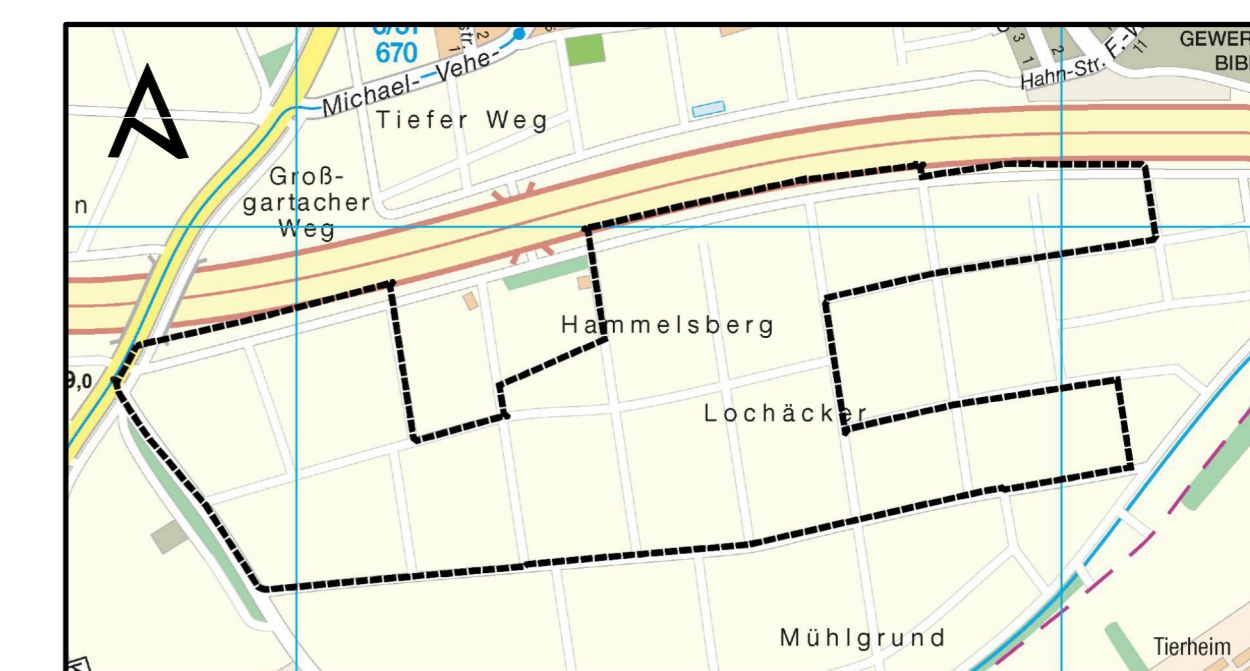
SOLARPARK
HAMMELSBERG

GESTALTUNGSPLAN

M 1:2000



BEARBEITER 63.3 Su/Ze



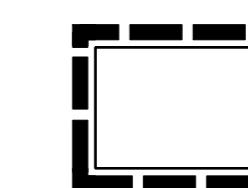
Kartengrundlage: Vermessungs- und Katasteramt

UMSCHREIBUNG

Für die Flurstücke Nr.
3954, 3958, 3959, 3960, 3961, 3962, 3963, 3964, 3965, 3966, 3967, 4000, 4001, 4002/1, 4021, 4022, 4023, 4028, 4029, 4030, 4031, 4032, 4033, 4486, 4487/2, 4488, 4489, 4490, 4491, 4492, 4493, 4494, 4495, 4497, 4498, 4499, 4500, 4501, 4502, 4504, 4505, 4506, 4507, 4508, 4509, 4528, 4528, 4529, 4530/1, 4530/2, 4531, 4532, 4533, 4534, 4535, 4536, 4537, 4538, 4539, 4562, 4563, 4564, 4565, 4566, 4567/2, 4570/1, 4570/4, 4570/3, 4571, 4572, 4573, 4574, 4575, 4577, 4578, 4579, 4580 und 4581

ÄNDERUNG

ZEICHENERKLÄRUNG



Grenze des räumlichen Geltungsbereichs § 9 (7) BauGB

HEILBRONN, DEN 10.10.2025

PLANUNGS- UND BAURECHTSAMT

gez.

HENSCHEL

