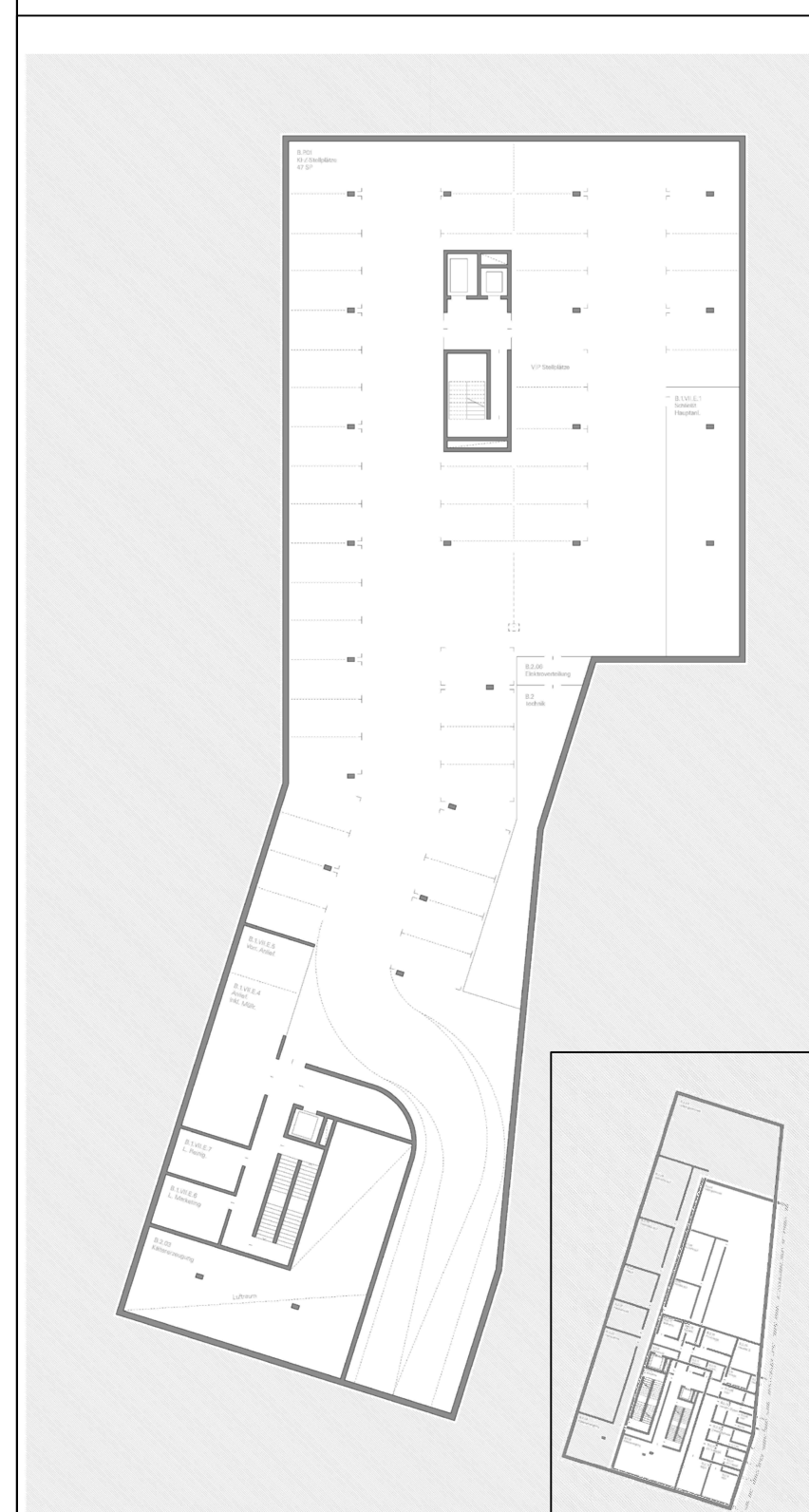


LAGEPLAN 1:1000



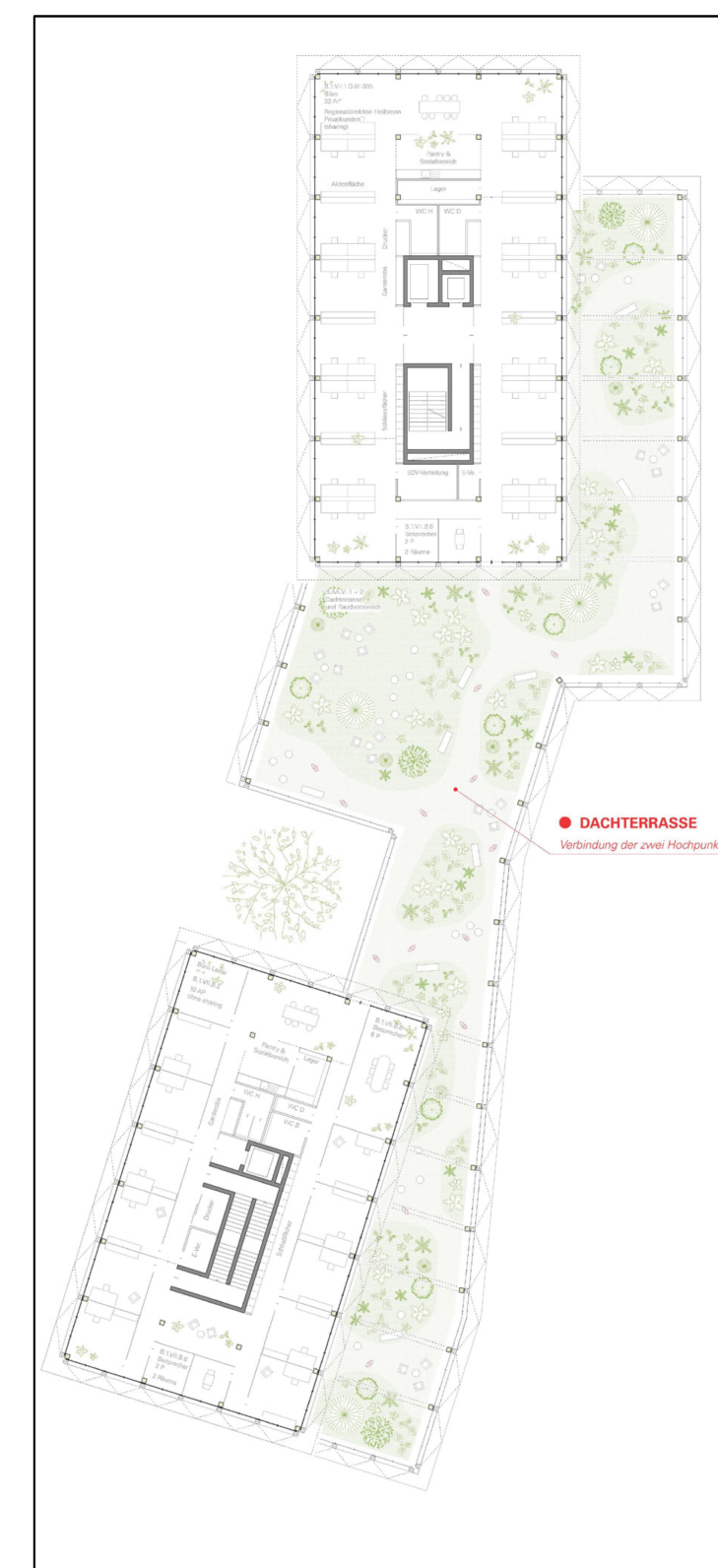
GRUNDRISS UG1 / UG2 1:500/1000



GRUNDRISS EG 1:500



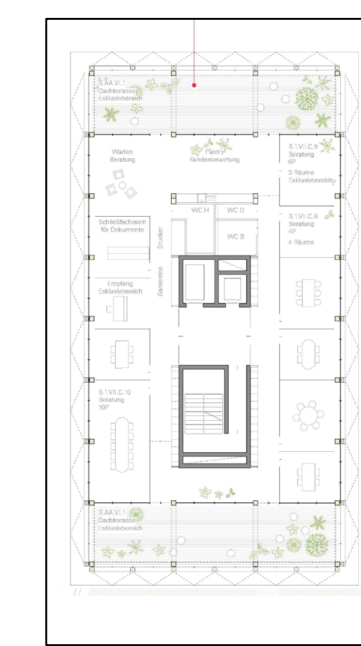
GRUNDRISS OG1 1:500



GRUNDRISS OG2 - OG4 1:500



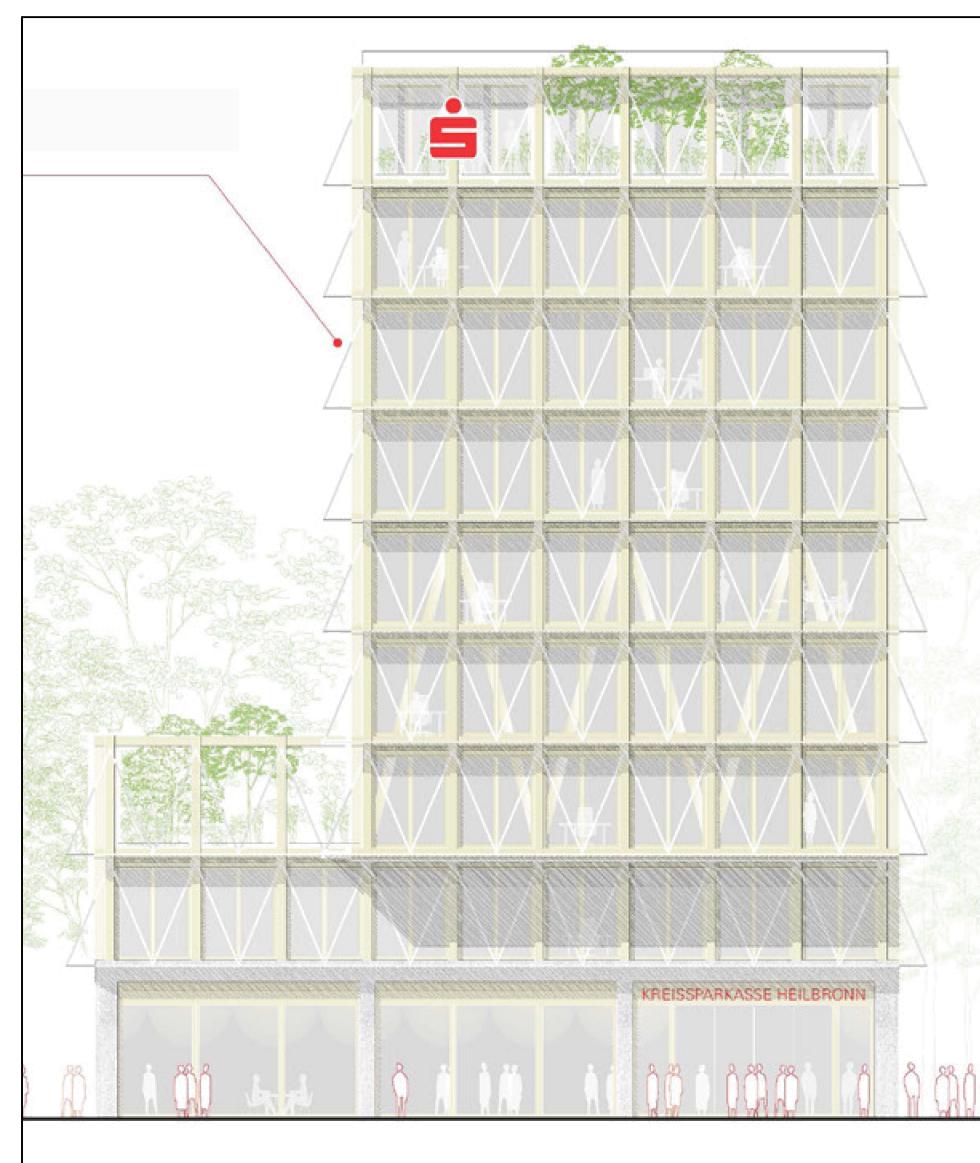
GRUNDRISSE OG5 - OG7



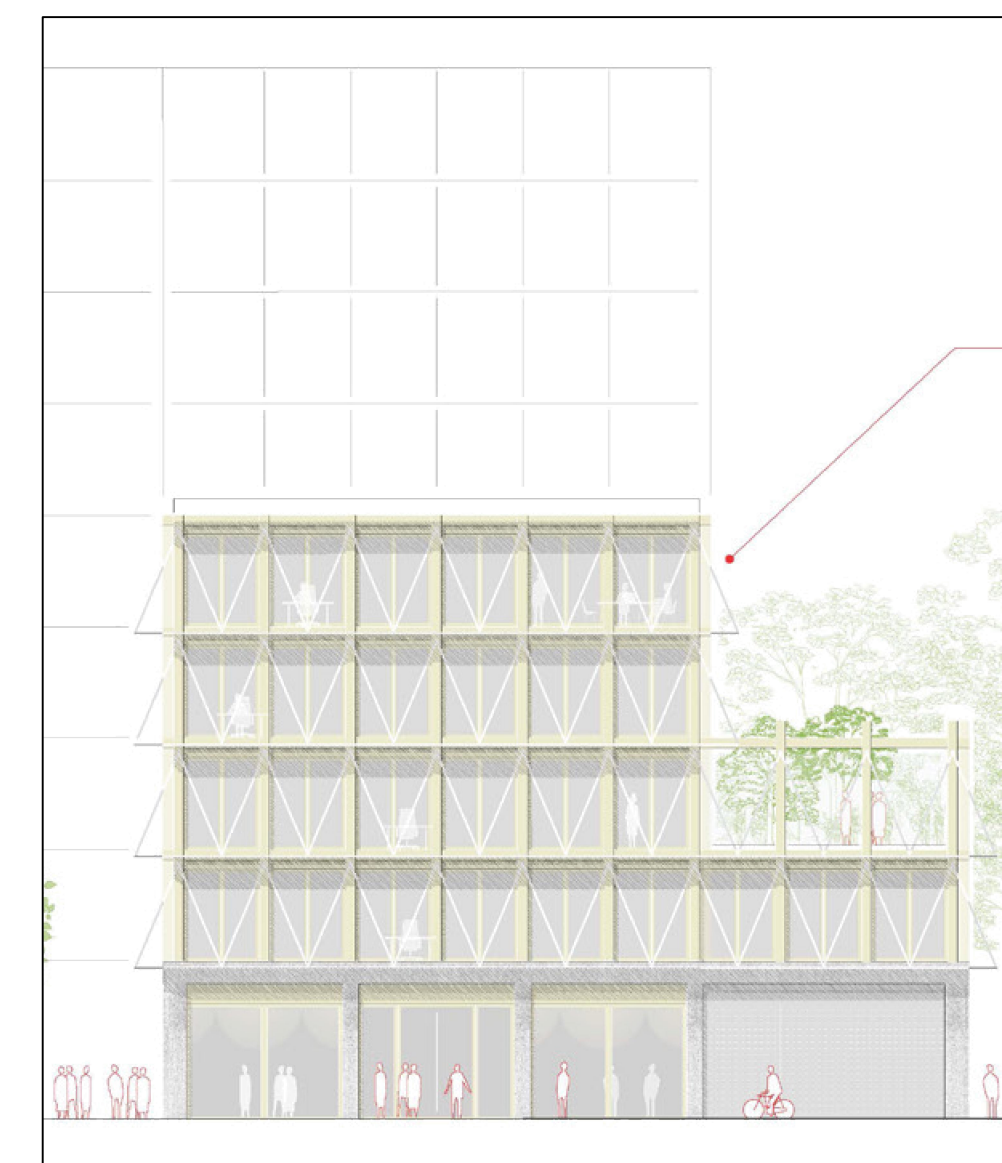
GRUNDRISS OG8 1:500



ANSICHT NORDWEST



ANSICHTEN NORDWEST UND SÜD




ALLEE 4 /  
GYMNASIUMSTRASSE

BESCHLEUNIGTES VERFAHREN NACH § 13a BauGB

GESTALTUNGSPLAN

M 1:1000



BEARBEITER PL-I: Fer/Sk



Kartengrundlage: Vermessungs- und Katasteramt

UMSCHREIBUNG

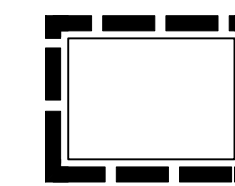
Für die Flst. Nr.: 547, 547/1

ÄNDERUNG

der Bebauungspläne 01A/21, 01A/29, des Baulinienplans 06A/4 und der Ortsbausatzung 1939

ZEICHENERKLÄRUNG

ca. 0,27 ha



HEILBRONN, DEN 13.01.2026

PLANUNGS- UND BAURECHTSAMT

gez.

Henschel