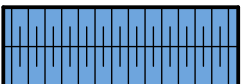



















ZEICHENERKLÄRUNG

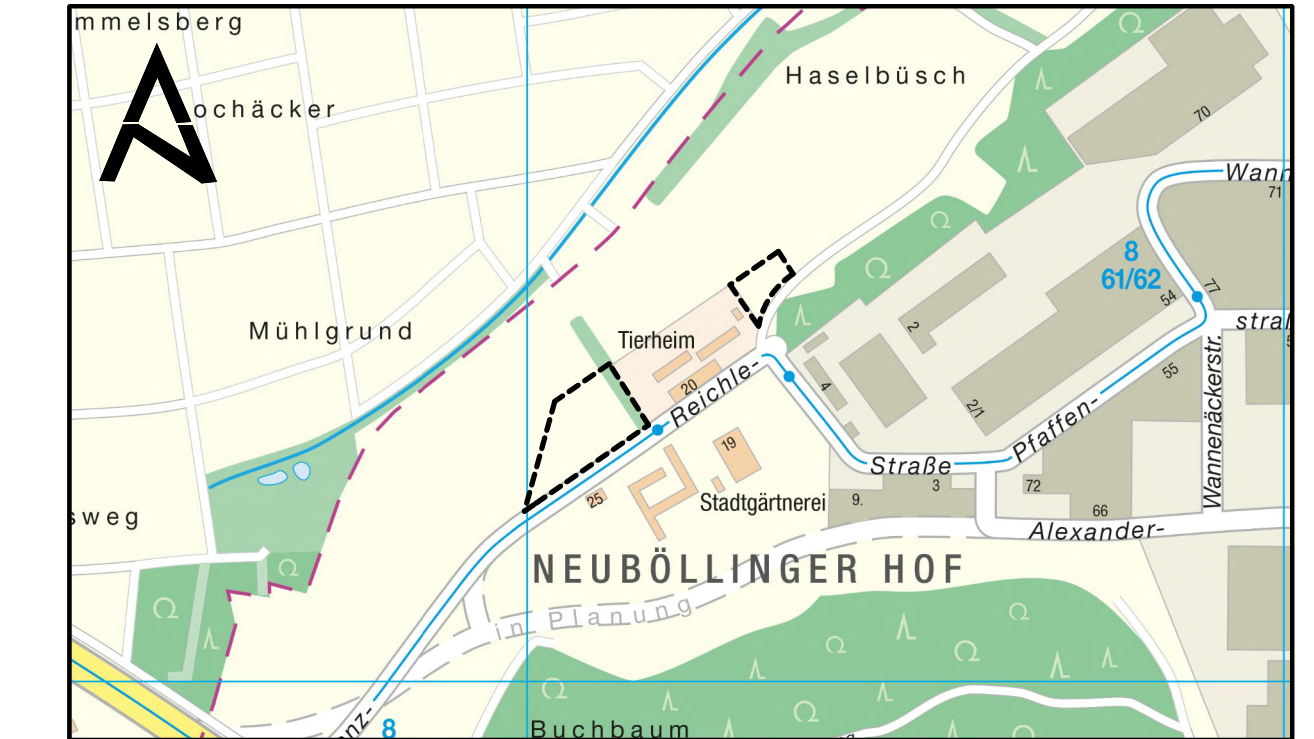
-  Geplantes Kleintierhaus/Stall
-  Geplantes Gebäude
-  Asphaltbeläge
-  Splittfugenpflaster mit Stellplatzgliederung
-  Betonrechteckpflaster
-  Geplante landschaftliche Einbindung
Heckenpflanzung, Artenauswahl
-  Einzelbaumpflanzung in gärtnerisch
genutzten Flächen
-  Strauch-, Bodendecker-, Stauden und Gräserpflanzung
in gärtnerisch genutzte Flächen
-  Rosenflächen (Zier- und Repräsentationsrosen)
-  Wiesenfläche, extensiv genutzt, Landschaftsrosen
-  bestehende und zu erhaltende Vegetationsstrukturen
-  Flurweg/Grünweg
-  Hochspannungsleitung (oberirdisch)
-  Versorgungsleitung/Ferngas (unterirdisch)
-  Geltungsbereich



M = 1 : 1000



BEARBEITER: PL-F. Ru/Ze



KARTENGRUNDLAGE: VERMESSUNGS- UND KATASTERAMT

UMSCHREIBUNG

für das Flurstück der Markung Heilbronn-Neckargartach: 6608/10 (teilw.)

ÄNDERUNG

-

VERFASSER

Gefertigt
 Riemer Planung GmbH, Heilbronn
 Dipl. Ing. M. Riemer Freier Architekt
 Planungsbüro für Grün- und Freiraumplanung
 Garten und Landschaftsarchitektur, Oberaurach
 Dipl. Ing. (FH) D. Dümmler Landschaftsarchitekt

Heilbronn, den 20.03.2020
 Planungs- und Baurechtsamt

gez.
 i.V. Schoch